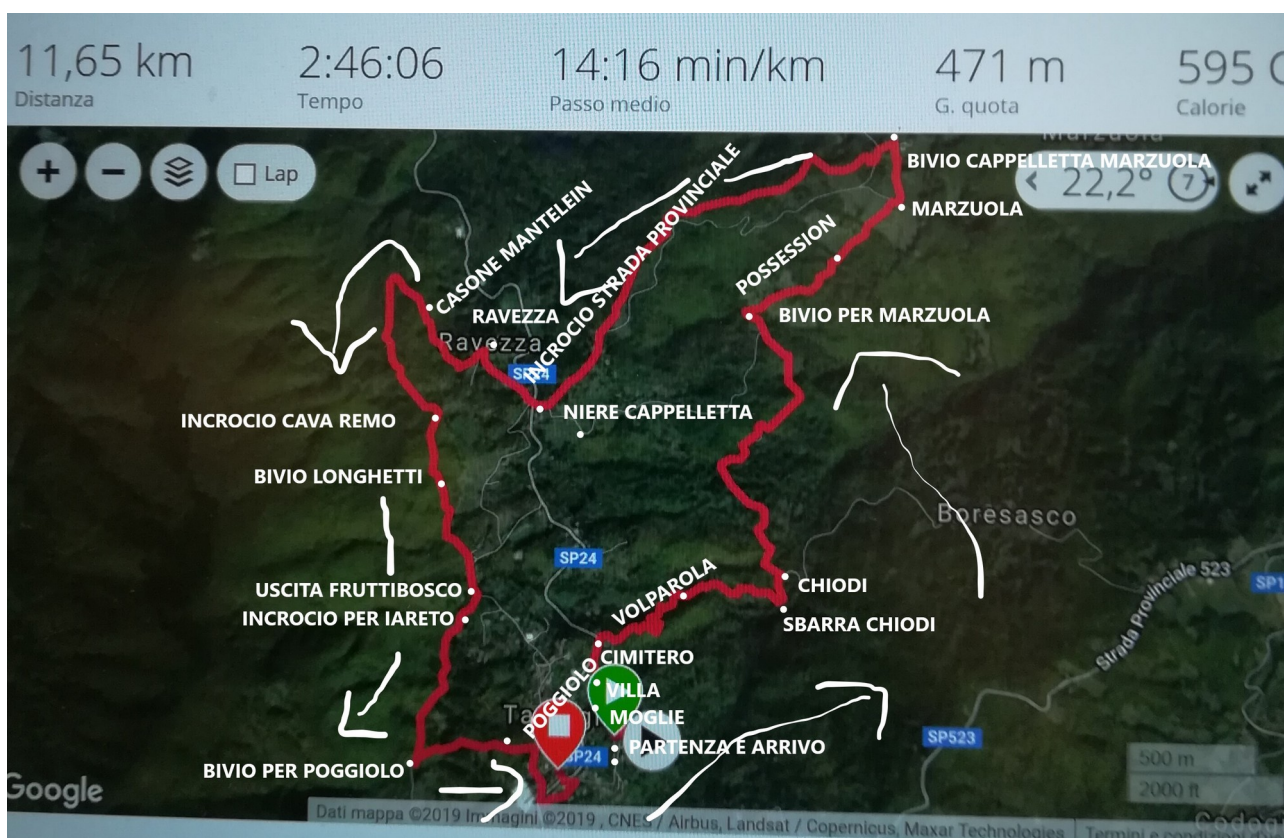
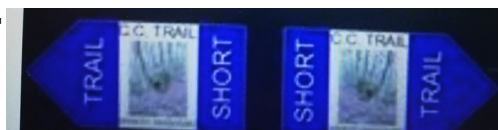


SHORT TRAIL 12K A


PERCORSO DI 11,65 KM CON 471 DISLIVELLO
POSITIVO TEMPO DI PERCORRENZA
CAMMINANDO 2H 45' CIRCA



FRECCE UTILIZZATE PARTE COMUNE CON SHORT TRAIL:



FRECCE UTILIZZATE PER SHORT TRAIL A:



I QUADROTTI BLU SONO DI CONTINUITA' PER ENTRAMBI I SENTIERI.

Partenza presso bar Ducale seguendo le frecce **parte comune BLU SHORT TRAIL** scendere via Noberini verso località Cerreto, poi Moglie a seguire La Villa (frazioni abitate)

“ A Villa vi era una chiesa molto antica, risalente al 1079, in seguito demolita, dalla quale sono state prelevate per adornare la parrocchiale la fonte battesimale in pietra e due statue raffiguranti la Madonna del Rosario e San Luigi, mentre l'attuale campanile è datato 1927. Anticamente la Villa era il centro principale della valle del Lubiana.” (wikipedia)



Alla Villa, tenere il sentiero sulla destra e raggiungere il Cimitero. Al palo con i cartelli a lato del Cimitero, svolta a destra nel bosco con sentiero in discesa. All'altezza della Volparola, (1,5km) si attraversa un piccolo corso di acqua immissario della Lubiana, e si continua a scendere fino a fine sentiero ad un bivio con una sbarra. Girare a sinistra e arriverete nella frazione disabitata dei Chiodi, (km 2), alla carraia tenere la SINISTRA seguendo le **nuove frecce direzionali blu A. Inizia qui la variante A dello short trail 12k, blu.**

Proseguire nella carraia e al primo bivio svoltare a destra (KM 3,5) direzione Possession e Marzuola. Dopo circa 1 km attraverserete un bellissimo bosco raggiungendo un casolare abbandonato. State ora calpestando un sentiero in pietre di Tarso.



Raggiungerete quindi i prati della piccola frazione abitata della Marzuola.

Da qui si prosegue per un breve tratto su strada asfaltata fino alla cappelletta.

Alla Cappelletta svoltare immediatamente su sentiero a sinistra che sbocca nella strada asfaltata, girare sinistra e subito dopo pochi metri svoltare a destra rientrando nel sentiero boschivo. Risalire il sentiero fino a raggiungere la strada asfaltata località Niere/Ravezza con Cappelletta. (km 6,5)

Raggiungere il bivio con la strada provinciale, attraversarlo



(foto: pietra posta all'inizio della Strada verso Ravezza dopo incrocio)

e percorrere via Ravezza fino a raggiungere la frazione. Arrivati alla Ravezza, abbandonare il percorso, per fare un piccolissimo tour (a destra) nella frazione con fontana con lavatoio, rientrare nel percorso proseguendo sul sentiero che vi condurrà al bosco.



Seguendolo, vi inoltrerete nei boschi di castagni “dei quattro casoni”, passerete il Casone di Mantelein,

proseguire mantenendo il sentiero fino al primo bivio (incrocio per Piantisone).

Deviare a sinistra, sempre seguendo la segnaletica blu A, e proseguire dritto fino incrocio Cava di Remo, ancora dritto fino al bivio Longhetti.

Un bivio vi segnalerà di tenere il sentiero sulla vostra destra in salita e poi discesa nel bosco fino al raggiungimento della strada asfaltata in prossimità dell'azienda Fruttibosco.

Al primo bivio vicinissimo, tenere la destra e salire in direzione lareto sempre su strada asfaltata. (10km)

Al bivio segnalato con le frecce girare a sinistra direzione frazione Poggiolo, ed iniziare a scendere lungo il bosco. Da questo punto continuerete a seguire la **segnaletica comune blu short trail.**

Continuare dritto seguendo sempre i cartelli di continuità e al Poggiolo (strada asfaltata) girare a destra allungandovi per gli ultimi metri in discesa verso la scuola.

Scalinata in discesa con arrivo al punto di partenza presso il Bar Ducale.

